

TRICASE

Piano Urbanistico Generale

DPP2016 Documento Programmatico Preliminare (bozza)











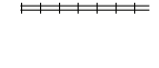


QUADRO CONOSCITIVO PRELIMINARE

TAVOLA QCP.0.2.2

Tricase e il Salento delle Serre: sistema infrastrutturale

Scala: 1:50.000
 Fonti: Cartografia IGM, Open Street Map (2016), Uso del suolo Regione Puglia (2011)

LEGENDA

-  Confini Tricase
-  Aree aeroportuali ed eliporti
-  Aree portuali
-  Urbanizzato recente
-  B - Strada extraurbana principale
-  C - Strada extraurbana secondaria
-  D - Strada urbana di scorrimento
-  E - Strada urbana di quartiere
-  F - Strada locale
-  Strada in costruzione
-  Rete ferroviaria
-  Stazioni ferroviarie
-  Ciclovie e percorsi ciclabili