

# TRICASE

## Piano Urbanistico Generale

DPP2016 Documento Programmatico Preliminare (bozza)

QUADRO CONOSCITIVO PRELIMINARE

# TAVOLA QCP.1.3




## Assetto idraulico del territorio comunale di Tricase

Scala: 1:15.000  
Fonti: Carta Tecnica Regionale (2006), Autorità di Bacino della Puglia

### LEGENDA

 Confini Tricase

Pericolosità Idraulica

-  Pericolosità idraulica alta
-  Pericolosità idraulica media
-  Pericolosità idraulica bassa

