

TRICASE

Piano Urbanistico Generale

DPP2016 Documento Programmatico Preliminare (bozza)

QUADRO CONOSCITIVO PRELIMINARE

TAVOLA **QCP.1.5**




Condizioni di rischio

Scala: 1:15.000
Fonti: Carta Tecnica Regionale (2006), Autorità di Bacino della Puglia

LEGENDA

 Confini Tricase

Rischio frana

-  R1 - Rischio basso
-  R2 - Rischio medio
-  R3 - Rischio alto

