

TRICASE
Piano Urbanistico Generale
DPP2016 Documento Programmatico Preliminare (bozza)






QUADRO CONOSCITIVO PRELIMINARE

TAVOLA **QCP 3.3**
Tricase: Assetto funzionale

Scala: 1:15.000
Fonti: Cartografia CTR, PPTR Regione Puglia, PTC Provincia di Lecce, Pdf Comune di Tricase

LEGENDA

Assetto funzionale

-  Aree destinate a servizi
-  Aree disponibili per l'edificazione
-  Aree prevalentemente produttive
-  Aree prevalentemente residenziali
-  Aree prevalentemente terziarie

